






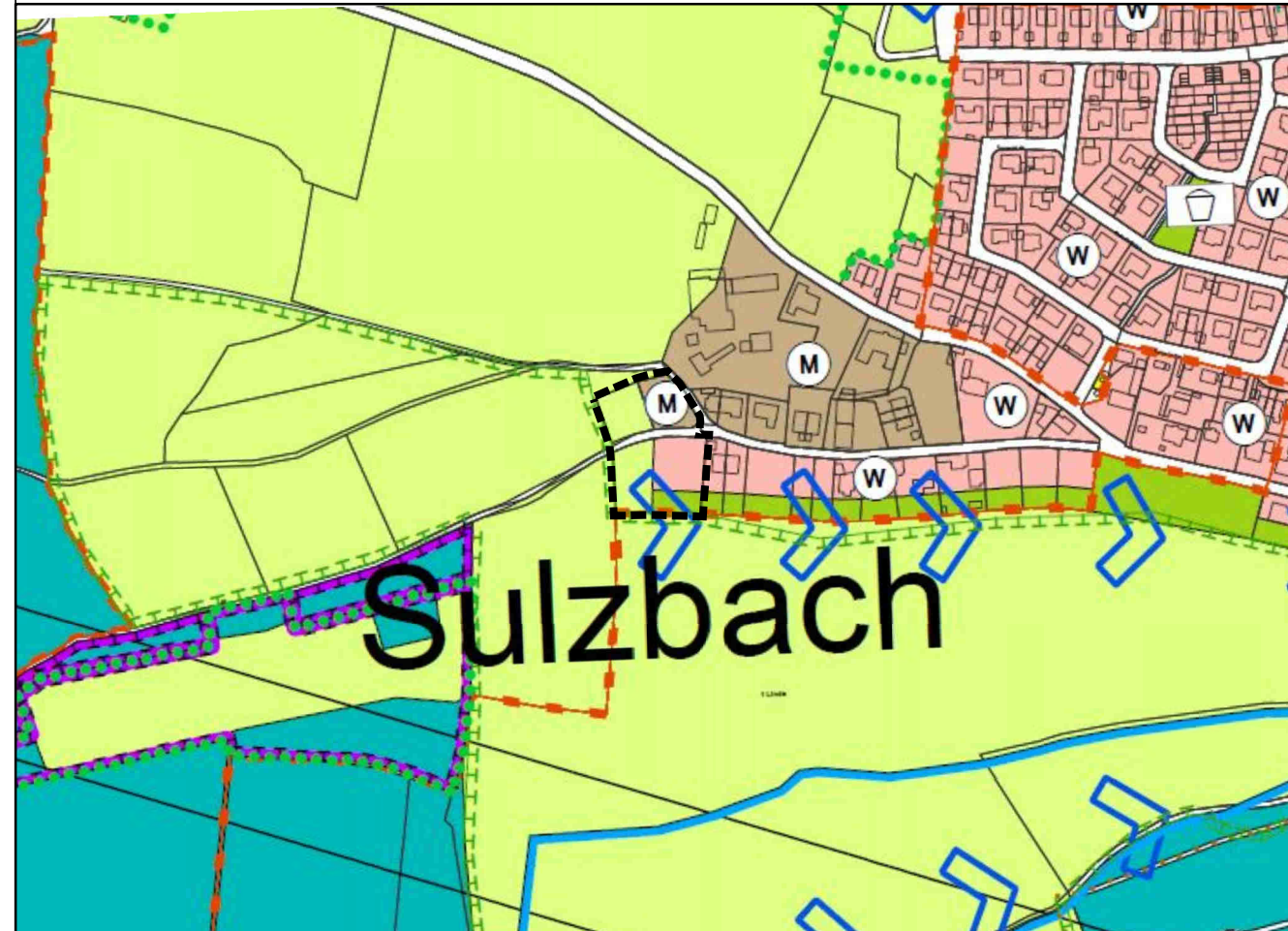


ZEICHENERKLÄRUNG

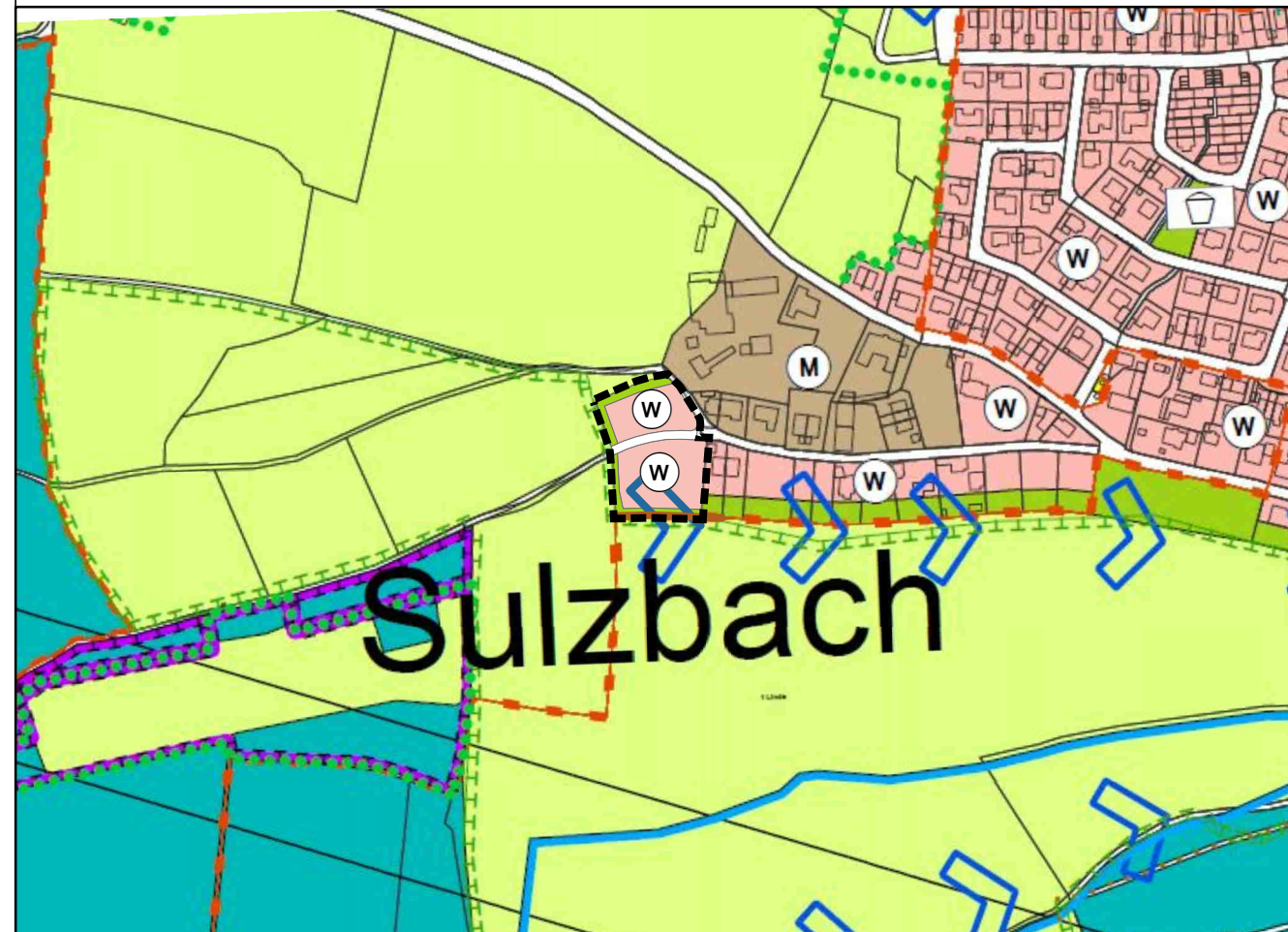
BESTAND 6. ÄNDERUNG

-  BEREICH DER 6. ÄNDERUNG
-  GEMISCHTE BAUFLÄCHEN
-  WOHNBAUFLÄCHEN
-  UNTERGEORDNETE STRASSENVERKEHRSFLÄCHE
-  GRÜNFLÄCHEN
-  FLÄCHEN FÜR DIE LANDWIRTSCHAFT
-  FLURGRENZEN

FLÄCHENNUTZUNGSPLAN / LANDSCHAFTSPLAN – BESTAND



FLÄCHENNUTZUNGSPLAN / LANDSCHAFTSPLAN – 6. ÄNDERUNG



ORT: PFAFFENHOFEN A. D. ILM – GEMARKUNG SULZBACH M 1:5.000

ÄNDERUNG: AUSWEISUNG WOHNBAUFLÄCHEN

FLÄCHENNUTZUNGSPLAN LANDSCHAFTSPLAN STADT PFAFFENHOFEN A. D. ILM 6. ÄNDERUNG "SULZBACH III"

STADT PFAFFENHOFEN A. D. ILM
LANDKREIS PFAFFENHOFEN A. D. ILM
REGIERUNGSBEZIRK OBERBAYERN

Verfahrensvermerke:

Änderungsbeschluss: am 25.04.2024
Beteiligung der Bürger: vom ____ bis ____
Fachstellenanhörung: vom ____ bis ____
Öffentliche Auslegung: vom ____ bis ____
Feststellungsbeschluss: vom ____

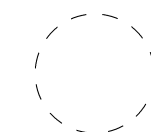
Genehmigung:

Das Landratsamt Pfaffenhofen a. d. Ilm hat die Fortschreibung des FNP mit Bescheid vom ____ Nr. _____ gemäß § 6 BauGB genehmigt.

Pfaffenhofen a. d. Ilm, _____

Inkrafttreten:

Das Deckblatt wurde am ____ gemäß § 6 Abs. 5 BauGB ortsüblich bekannt gemacht. Das Deckblatt ist damit rechtswirksam.



Pfaffenhofen a. d. Ilm, _____
1. Bürgermeister

Planung	KomPlan Ingenieurbüro für kommunale Planungen Leukstraße 3 84028 Landshut Fon 0871/974087-0 Fax 0871/974087-29 E-Mail info@komplan-landshut.de Dipl. Ing. (FH) D. Maroski <small>Landschaftsarchitektin/ Stadtplanerin</small> F. Bauer
Planungsträger	Pfaffenhofen a. d. Ilm Hauptplatz 18 85276 Pfaffenhofen 
Maßstab	Lageplan M 1:5.000
Stand	29.07.2024 – Vorentwurf



Bearbeitung	Juli 2024	BK
Geändert Anlass:		
§§ 3 und 4 Abs. 1 BauGB		
§§ 3 und 4 Abs. 2 BauGB		
22_1434_FNP/LP_D		